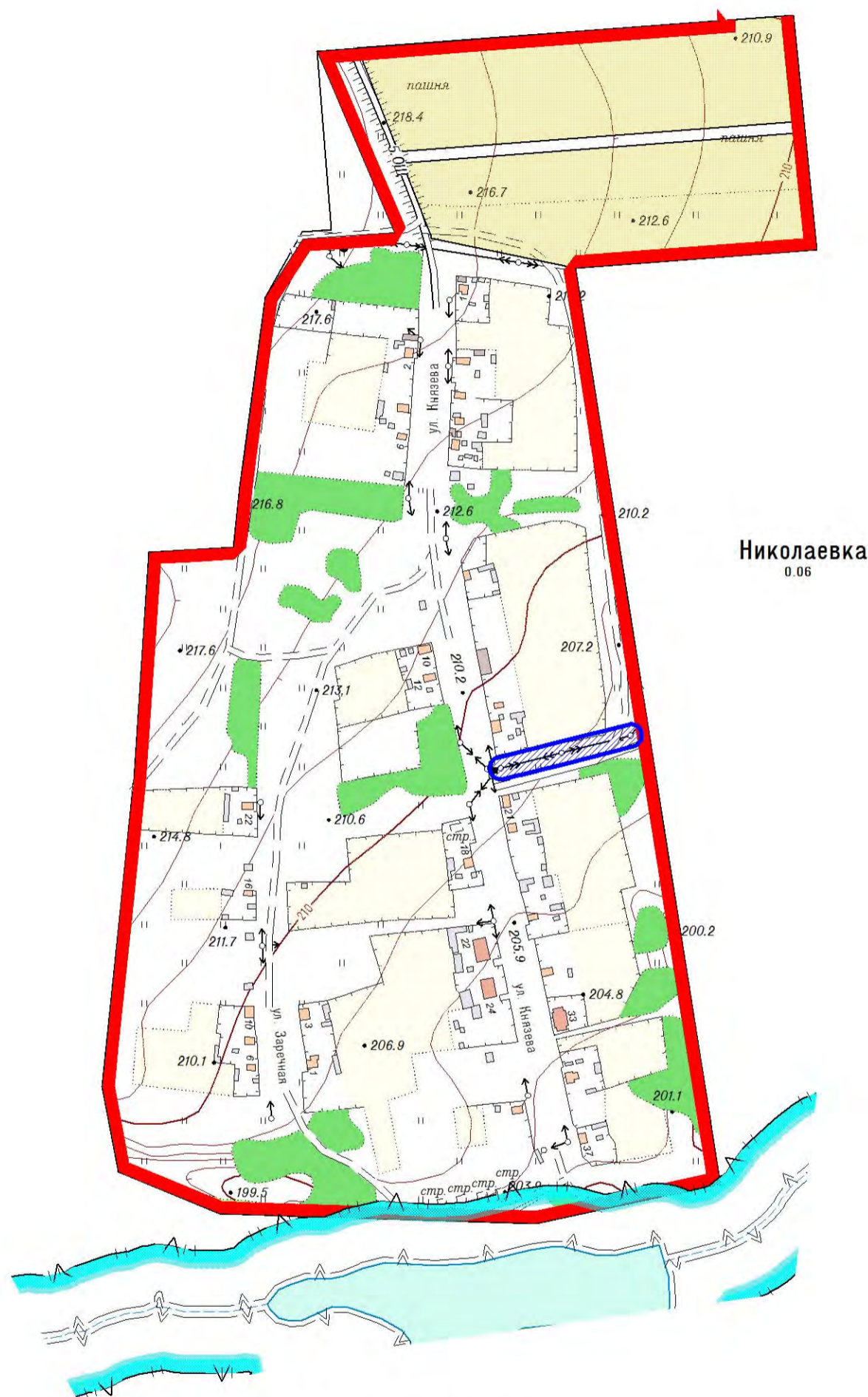
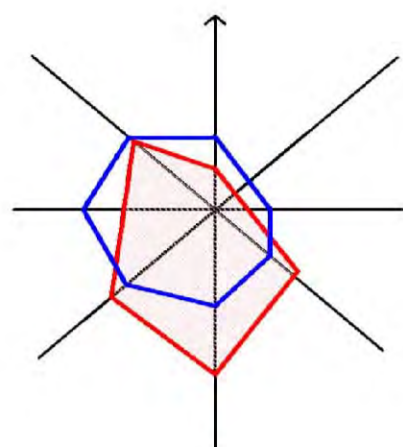


ПРАВИЛА ЗЕМЛЕПОЛЬЗОВАНИЯ И ЗАСТРОЙКИ СЕЛЬСКОГО ПОСЕЛЕНИЯ НОВОБАЛТАЧЕВСКИЙ СЕЛЬСОВЕТ МУНИЦИПАЛЬНОГО РАЙОНА ЧЕКМАГУШЕВСКИЙ РАЙОН РЕСПУБЛИКИ БАШКОРТОСТАН

САНИТАРНО-ЗАЩИТНЫЕ ЗОНЫ ТЕХНОГЕННЫХ СТАЦИОНАРНЫХ И ДИНАМИЧЕСКИХ ИСТОЧНИКОВ, ЛИНЕЙНЫХ СООРУЖЕНИЙ. ВОДООХРАННЫЕ ЗОНЫ, ЗОНЫ САНИТАРНОЙ ОХРАНЫ ВОДОЗАБОРОВ, ЗОНЫ ОХРАНЫ ЕСТЕСТВЕННЫХ ЛАНДШАФТОВ. М 1:5000



Николаевка
0.06

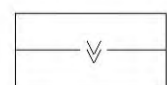
УСЛОВНЫЕ ОБОЗНАЧЕНИЯ:

ГРАНИЦЫ:

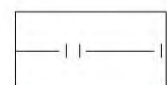


ГРАНИЦА НАСЕЛЕННОГО ПУНКТА
СУЩЕСТВУЮЩАЯ

ОГРАНИЧЕНИЯ:



БЕРЕГОВАЯ ПОЛОСА



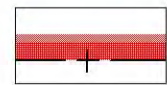
ПРИБРЕЖНАЯ ЗАЩИТНАЯ ПОЛОСА



ВОДООХРАННАЯ ЗОНА



САНИТАРНЫЕ РАЗРЫВЫ ОТ ЛЭП



САНИТАРНО-ЗАЩИТНЫЕ ЗОНЫ СТАЦИОНАРНЫХ
ТЕХНОГЕННЫХ ИСТОЧНИКОВ

Подп. и дата
Инв. № дубл.
Взам. инв. №
Подп. и дата
Инв. №подп.

| | | | | | | |
|--|----------|------|------|--------------------------|------|--------|
| <p>Правила землепользования и застройки сельского поселения Новобалтачевский сельсовет муниципального района Чекамгушевский район Республики Башкортостан</p> | | | | | | |
| Изм | Кол.уч | Лист | №Док | Подпись | Дата | |
| Разработал | Рудакова | | | | | |
| ГИП | Рудакова | | | | | |
| Н.контр | Прямушко | | | | | |
| <p>Карта градостроительного зонирования территории д. Николаевка в части границ зон особого градостроительного контроля.</p> | | | | Стадия | Лист | Листов |
| | | | | ПЗЗ | 14 | 22 |
| <p>Санитарно-защитные зоны техногенных стационарных и динамических источников, линейных сооружений. Водоохранные зоны, зоны санитарной охраны водозаборов, зоны охраны естественных ландшафтов. М 1:5000</p> | | | | ООО "ГеоПроект" г.Уфа | | |