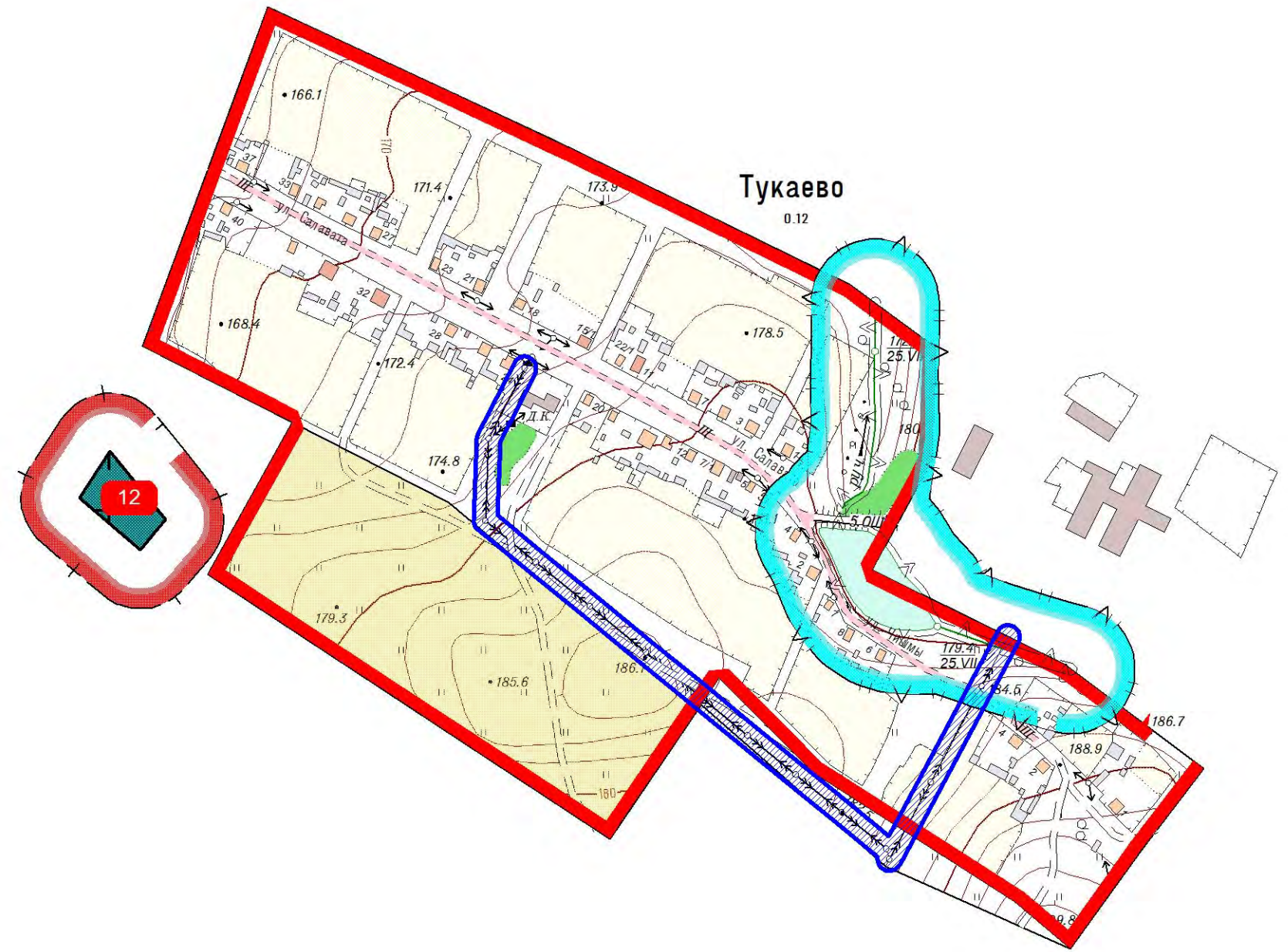
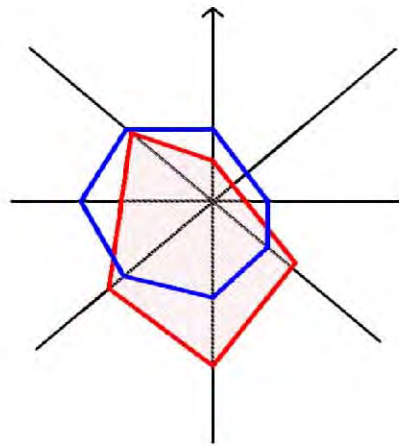



ПРАВИЛА ЗЕМЛЕПОЛЬЗОВАНИЯ И ЗАСТРОЙКИ СЕЛЬСКОГО ПОСЕЛЕНИЯ НОВОБАЛТАЧЕВСКИЙ СЕЛЬСОВЕТ МУНИЦИПАЛЬНОГО РАЙОНА ЧЕКМАГУШЕВСКИЙ РАЙОН РЕСПУБЛИКИ БАШКОРТОСТАН

САНИТАРНО-ЗАЩИТНЫЕ ЗОНЫ ТЕХНОГЕННЫХ СТАЦИОНАРНЫХ И ДИНАМИЧЕСКИХ ИСТОЧНИКОВ, ЛИНЕЙНЫХ СООРУЖЕНИЙ.
ВОДООХРАННЫЕ ЗОНЫ, ЗОНЫ САНИТАРНОЙ ОХРАНЫ ВОДОЗАБОРОВ, ЗОНЫ ОХРАНЫ ЕСТЕСТВЕННЫХ ЛАНДШАФТОВ. М 1:5000



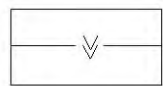
УСЛОВНЫЕ ОБОЗНАЧЕНИЯ:

ГРАНИЦЫ:

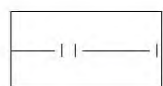


ГРАНИЦА НАСЕЛЕННОГО ПУНКТА
СУЩЕСТВУЮЩАЯ

ОГРАНИЧЕНИЯ:



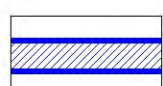
БЕРЕГОВАЯ ПОЛОСА




ПРИБРЕЖНАЯ ЗАЩИТНАЯ ПОЛОСА



ВОДООХРАННАЯ ЗОНА



САНИТАРНЫЕ РАЗРЫВЫ ОТ ЛЭП



САНИТАРНО-ЗАЩИТНЫЕ ЗОНЫ СТАЦИОНАРНЫХ
ТЕХНОГЕННЫХ ИСТОЧНИКОВ



ТЕРРИТОРИИ КЛАДБИЩ

Инв. № подл.	Подп. и дата
Взам. инв. №	Подп. и дата
Инв. № подл.	Подп. и дата

Правила землепользования и застройки сельского поселения Новобалтачевский сельсовет муниципального района Чекамгушевский район Республики Башкортостан						
Изм.	Кол.уч.	Лист	№Док	Подпись	Дата	
Разработал	Рудакова					
ГИП	Рудакова					
Н.контр	Прямушко					
Карта градостроительного зонирования территории д. Тукаево в части границ зон особого градостроительного контроля.				Стадия	Лист	Листов
				ПЗЗ	16	22
Санитарно-защитные зоны техногенных стационарных и динамических источников, линейных сооружений. Водоохранные зоны, зоны санитарной охраны водозаборов, зоны охраны естественных ландшафтов. М 1:5000				ООО "ГеоПроект" г.Уфа		