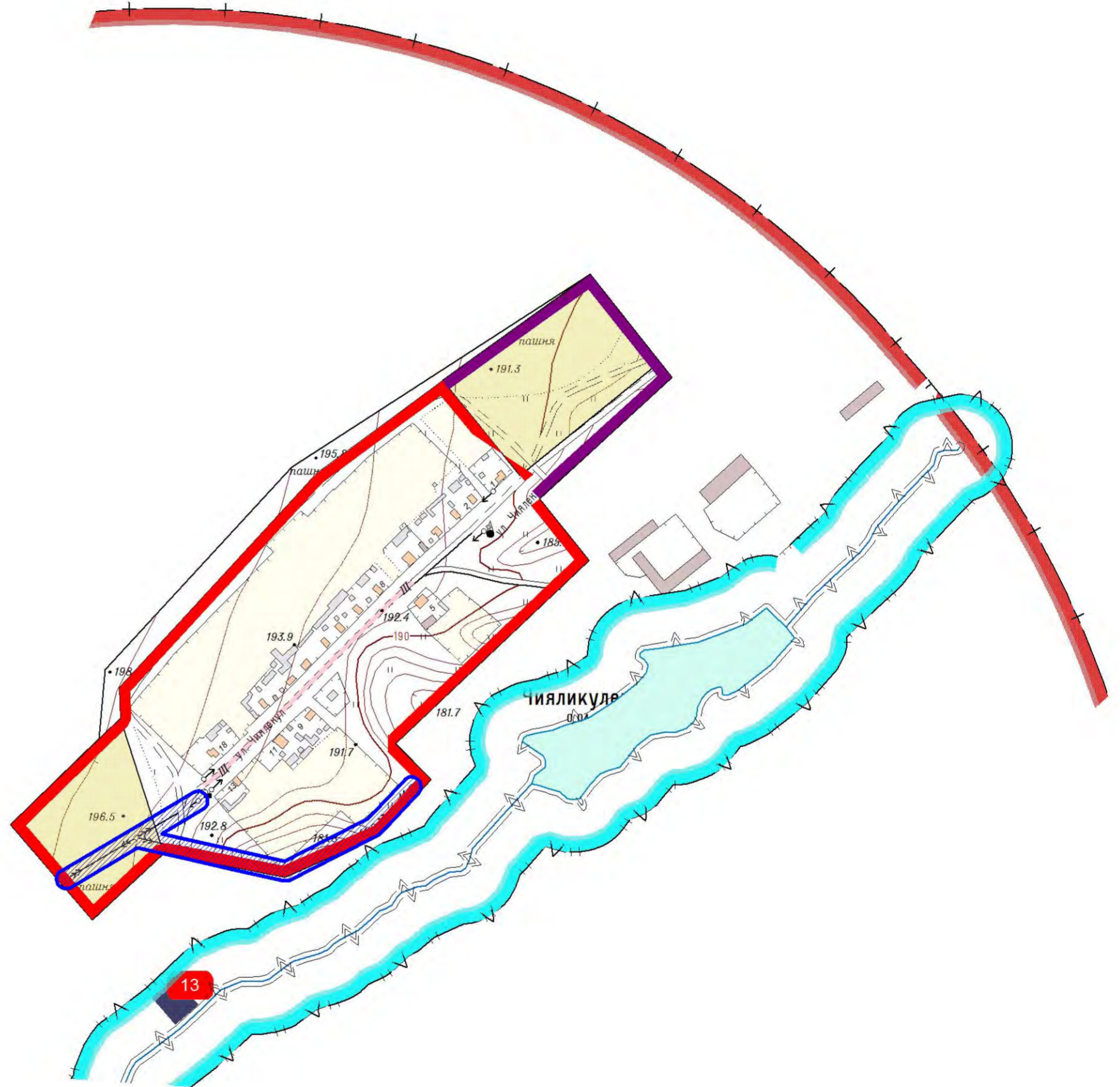
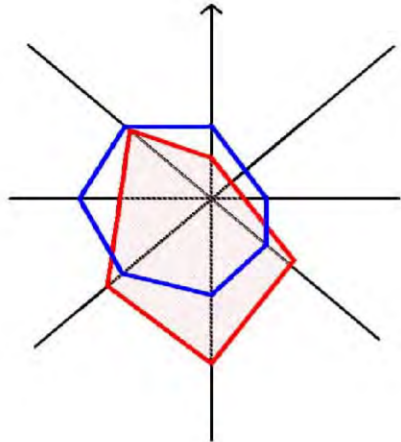



ПРАВИЛА ЗЕМЛЕПОЛЬЗОВАНИЯ И ЗАСТРОЙКИ СЕЛЬСКОГО ПОСЕЛЕНИЯ НОВОБАЛТАЧЕВСКИЙ СЕЛЬСОВЕТ МУНИЦИПАЛЬНОГО РАЙОНА ЧЕКМАГУШЕВСКИЙ РАЙОН РЕСПУБЛИКИ БАШКОРТОСТАН

САНИТАРНО-ЗАЩИТНЫЕ ЗОНЫ ТЕХНОГЕННЫХ СТАЦИОНАРНЫХ И ДИНАМИЧЕСКИХ ИСТОЧНИКОВ, ЛИНЕЙНЫХ СООРУЖЕНИЙ. ВОДООХРАННЫЕ ЗОНЫ, ЗОНЫ САНИТАРНОЙ ОХРАНЫ ВОДОЗАБОРОВ, ЗОНЫ ОХРАНЫ ЕСТЕСТВЕННЫХ ЛАНДШАФТОВ. М 1:5000




УСЛОВНЫЕ ОБОЗНАЧЕНИЯ:

ГРАНИЦЫ:

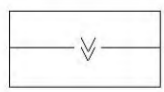


ГРАНИЦА НАСЕЛЕННОГО ПУНКТА СУЩЕСТВУЮЩАЯ

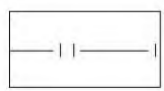


ГРАНИЦА НАСЕЛЕННОГО ПУНКТА ПРОЕКТИРУЕМАЯ

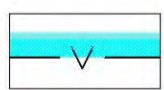
ОГРАНИЧЕНИЯ:



БЕРЕГОВАЯ ПОЛОСА




ПРИБРЕЖНАЯ ЗАЩИТНАЯ ПОЛОСА



ВОДООХРАННАЯ ЗОНА



САНИТАРНЫЕ РАЗРЫВЫ ОТ ЛЭП



САНИТАРНО-ЗАЩИТНЫЕ ЗОНЫ СТАЦИОНАРНЫХ ТЕХНОГЕННЫХ ИСТОЧНИКОВ



ИСТОЧНИКИ ЗАГРЯЗНЕНИЯ (СМ. ТАБЛИЦУ 1 СТАТЬИ 45 НАСТОЯЩИХ ПРАВИЛ)

Инд. № подл.	Подп. и дата
Инд. № дубл.	
Взам. инв. №	
Подп. и дата	
Инд. № подл.	

Правила землепользования и застройки сельского поселения Новобалтачевский сельсовет муниципального района Чекимагушевский район Республики Башкортостан					
Изм	Кол.уч	Лист	№Док	Подпись	Дата
Разработал	Рудакова				
ГИП	Рудакова				
Н.контр	Прямушко				
Карта градостроительного зонирования территории д. Чияликуле в части границ зон особого градостроительного контроля.				Стадия	Лист
				ПЗЗ	20
				Листов	22
Санитарно-защитные зоны техногенных стационарных и динамических источников, линейных сооружений. Водоохранные зоны, зоны санитарной охраны водозаборов, зоны охраны естественных ландшафтов. М 1:5000				ООО "ГеоПроект" г.Уфа	