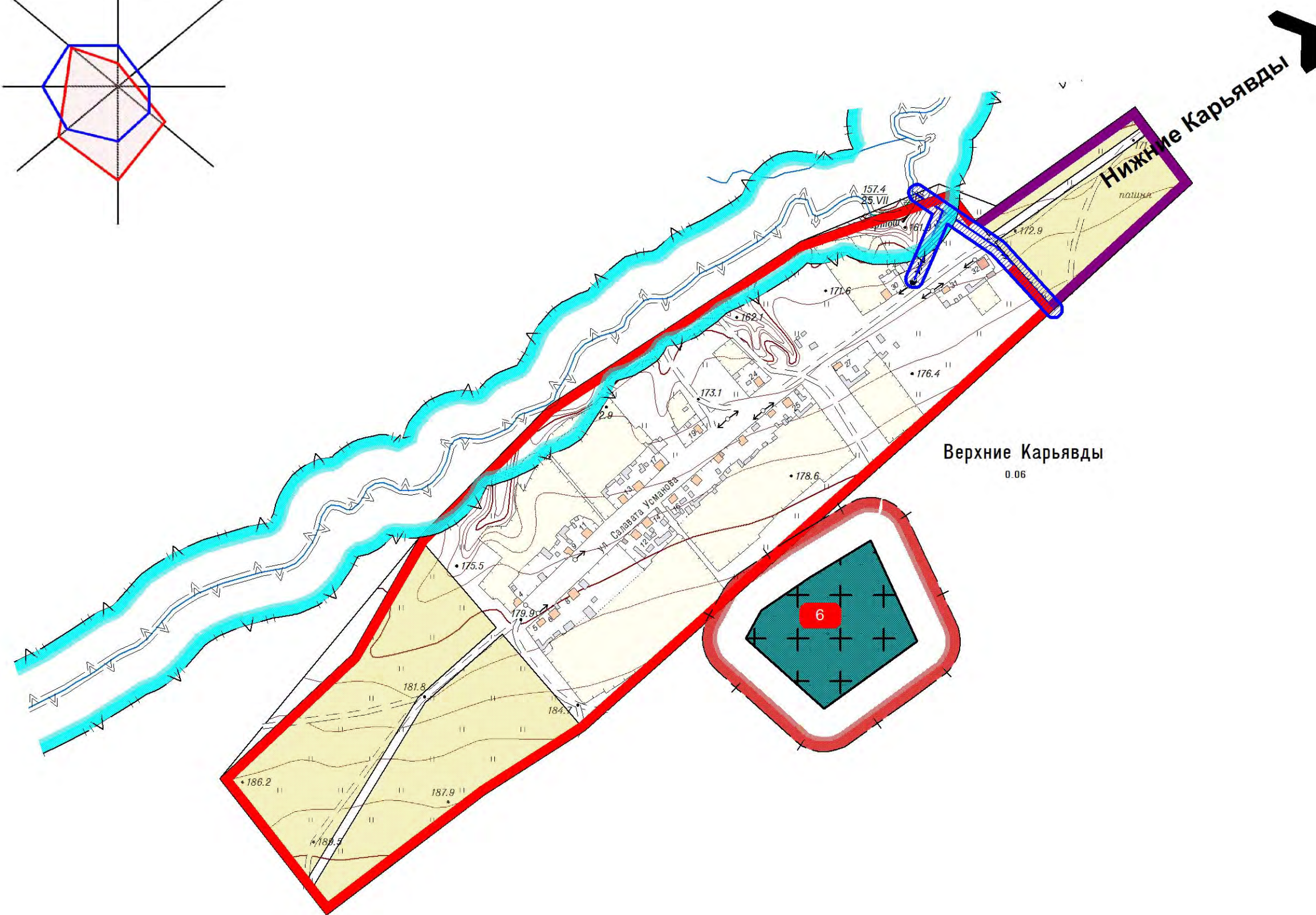
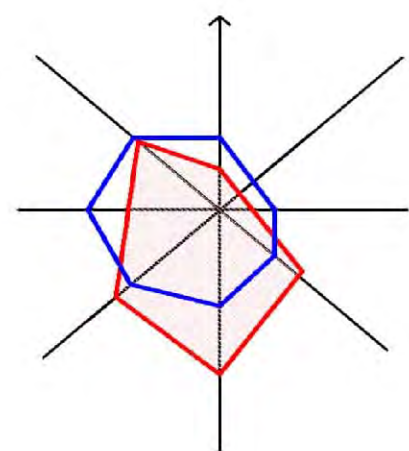



ПРАВИЛА ЗЕМЛЕПОЛЬЗОВАНИЯ И ЗАСТРОЙКИ СЕЛЬСКОГО ПОСЕЛЕНИЯ НОВОБАЛТАЧЕВСКИЙ СЕЛЬСОВЕТ МУНИЦИПАЛЬНОГО РАЙОНА ЧЕКМАГУШЕВСКИЙ РАЙОН РЕСПУБЛИКИ БАШКОРТОСТАН


САНИТАРНО-ЗАЩИТНЫЕ ЗОНЫ ТЕХНОГЕННЫХ СТАЦИОНАРНЫХ И ДИНАМИЧЕСКИХ ИСТОЧНИКОВ, ЛИНЕЙНЫХ СООРУЖЕНИЙ.
ВОДООХРАННЫЕ ЗОНЫ, ЗОНЫ САНИТАРНОЙ ОХРАНЫ ВОДОЗАБОРОВ, ЗОНЫ ОХРАНЫ ЕСТЕСТВЕННЫХ ЛАНДШАФТОВ. М 1:5000



УСЛОВНЫЕ ОБОЗНАЧЕНИЯ:

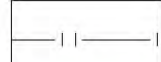
ГРАНИЦЫ:


 ГРАНИЦА НАСЕЛЕННОГО ПУНКТА СУЩЕСТВУЮЩАЯ

 ГРАНИЦА НАСЕЛЕННОГО ПУНКТА ПРОЕКТИРУЕМАЯ


ОГРАНИЧЕНИЯ:

 БЕРЕГОВАЯ ПОЛОСА

 ПРИБРЕЖНАЯ ЗАЩИТНАЯ ПОЛОСА

 ВОДООХРАННАЯ ЗОНА

 САНИТАРНЫЕ РАЗРЫВЫ ОТ ЛЭП

 САНИТАРНО-ЗАЩИТНЫЕ ЗОНЫ СТАЦИОНАРНЫХ ТЕХНОГЕННЫХ ИСТОЧНИКОВ

 ТЕРРИТОРИИ КЛАДБИЩ

Инва.№подп.	Подп. и дата
Взаим.инв.№	Инва.№ дубл.
Подп. и дата	Подп. и дата

						Правила землепользования и застройки сельского поселения Новобалтачевский сельсовет муниципального района Чекумагушевский район Республики Башкортостан			
Изм	Кол.уч	Лист	№Док	Подпись	Дата	Карта градостроительного зонирования территории с. Верхние Карьявды в части границ зон особого градостроительного контроля.	Стадия	Лист	Листов
Разработал	Рудакова						ПЗЗ	8	22
ГИП	Рудакова					Санитарно-защитные зоны техногенных стационарных и динамических источников, линейных сооружений. Водоохранные зоны, зоны санитарной охраны водозаборов, зоны охраны естественных ландшафтов. М 1:5000	ООО "ГеоПроект" г.Уфа		
Н.контр	Прямушко								