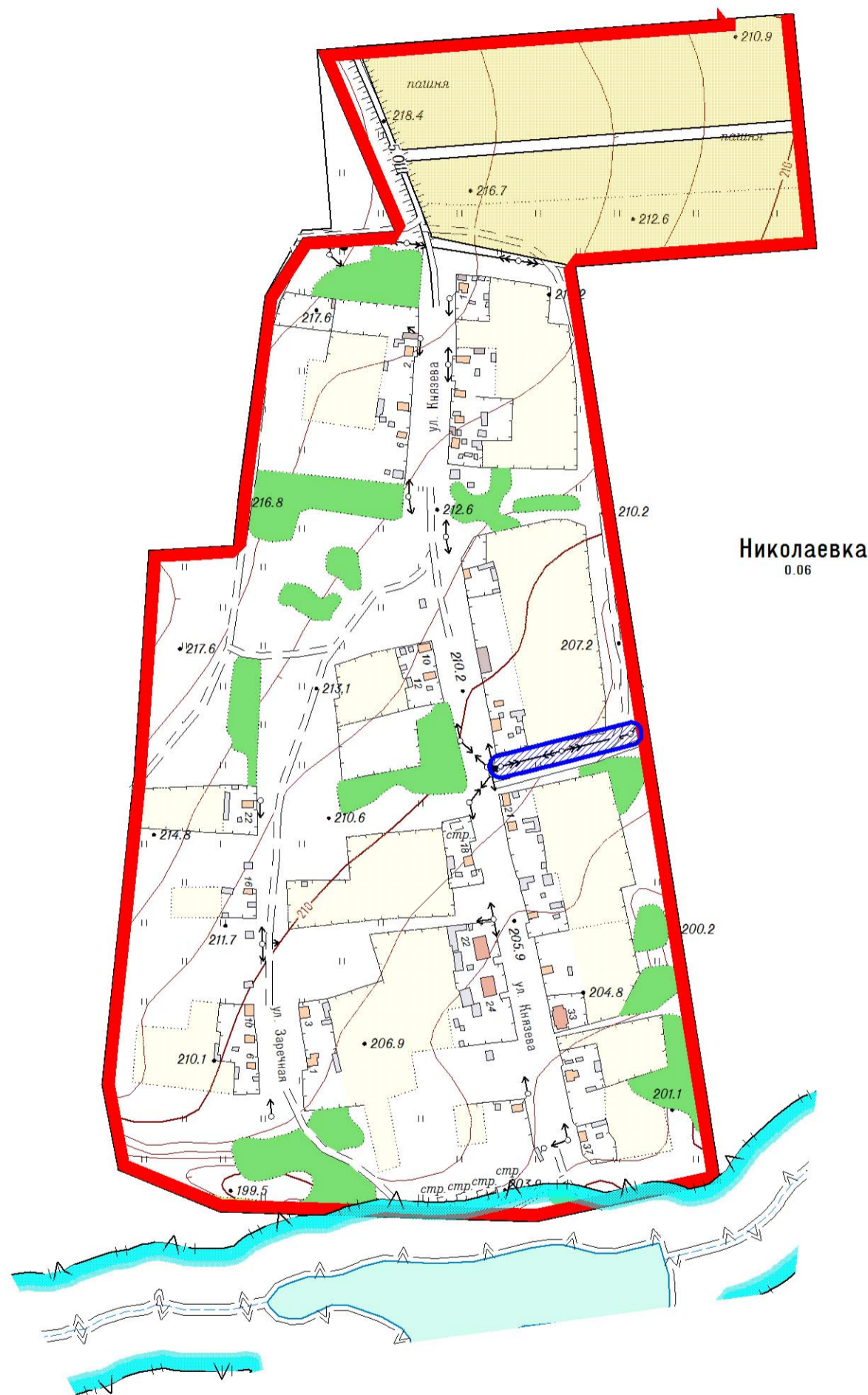
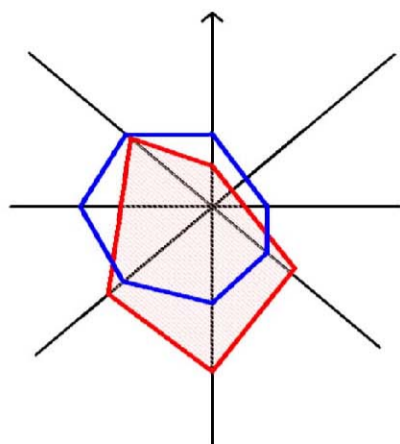


ПРАВИЛА ЗЕМЛЕПОЛЬЗОВАНИЯ И ЗАСТРОЙКИ СЕЛЬСКОГО ПОСЕЛЕНИЯ НОВОБАЛТАЧЕВСКИЙ СЕЛЬСОВЕТ МУНИЦИПАЛЬНОГО РАЙОНА ЧЕКМАГУШЕВСКИЙ РАЙОН РЕСПУБЛИКИ БАШКОРТОСТАН

САНИТАРНО-ЗАЩИТНЫЕ ЗОНЫ ТЕХНОГЕННЫХ СТАЦИОНАРНЫХ И ДИНАМИЧЕСКИХ ИСТОЧНИКОВ, ЛИНЕЙНЫХ СООРУЖЕНИЙ. ВОДООХРАННЫЕ ЗОНЫ, ЗОНЫ САНИТАРНОЙ ОХРАНЫ ВОДОЗАБОРОВ, ЗОНЫ ОХРАНЫ ЕСТЕСТВЕННЫХ ЛАНДШАФТОВ. М 1:5000



Николаевка
0.06

УСЛОВНЫЕ ОБОЗНАЧЕНИЯ:

ГРАНИЦЫ:

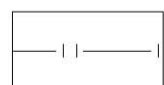


ГРАНИЦА НАСЕЛЕННОГО ПУНКТА
СУЩЕСТВУЮЩАЯ

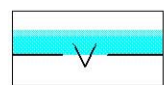
ОГРАНИЧЕНИЯ:



БЕРЕГОВАЯ ПОЛОСА



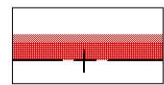
ПРИБРЕЖНАЯ ЗАЩИТНАЯ ПОЛОСА



ВОДООХРАННАЯ ЗОНА



САНИТАРНЫЕ РАЗРЫВЫ ОТ ЛЭП



САНИТАРНО-ЗАЩИТНЫЕ ЗОНЫ СТАЦИОНАРНЫХ
ТЕХНОГЕННЫХ ИСТОЧНИКОВ

Подп. и дата
Инв. № дубл.
Взам. инв. №
Подп. и дата
Инв. №подп.

Правила землепользования и застройки сельского поселения Новобалтачевский сельсовет муниципального района Чекамгушевский район Республики Башкортостан						
Изм	Кол.уч	Лист	№Док	Подпись	Дата	
Разработал	Рудакова					
ГИП	Рудакова					
Н.контр	Прямушко					
Карта градостроительного зонирования территории д. Николаевка в части границ зон особого градостроительного контроля.				Стадия	Лист	Листов
				П33	14	22
Санитарно-защитные зоны техногенных стационарных и динамических источников, линейных сооружений. Водоохранные зоны, зоны санитарной охраны водозаборов, зоны охраны естественных ландшафтов. М 1:5000				ООО "ГеоПроект" г.Уфа		